



**КОЛОМИЙЧИСЬКА СІЛЬСЬКА РАДА
СВАТІВСЬКОГО РАЙОНУ
ЛУГАНСЬКОЇ ОБЛАСТІ
СЬОМОГО СКЛИКАННЯ
ОДИНАДЦЯТА СЕСІЯ
ПРОТОКОЛ**

27 травня 2020 року

с. Коломийчиха

Адмінприміщення
сільської ради , 14-00
годин

Головуючий : голова Коломийчиської сільської Чунихіна Н.В.

Секретар: Кошеленко А.А.

Лічильна комісія: Грибова О.І., Бондаренко В.В.

Взяли участь у роботі пленарного засідання:

Депутати Коломийчиської сільської ради 7 скликання - 10 (Буйкін В.С., Радченко О.В., Бондаренко В.В. , Грибова О.І., Олійник О.В., Кошеленко А.А., Лусік Т.П., Мороз Н.Ю., Перепелиця А.І., Герфанов О.О.).

Відсутні : Фесенко В.Г., Семениста О.О.

Запрошені на засідання сесії:

землевпорядник Коломийчиської сільської ради Шевченко Ф.А.,

Чунихіна Н.В., сільський голова. - Шановні депутати, присутні! У пленарному засіданні 11 сесії Коломийчиської сільської ради 7 скликання бере участь більше половини депутатів від загального складу ради. Отже, відповідно до ч. 11 ст. 46 Закону України «Про місцеве самоврядування в Україні» сесія є повноважною.

Які будуть пропозиції щодо початку роботи сесії ?

(Вноситься пропозиція роботу 11 сесії Коломийчиської сільської ради 7 скликання розпочати).

Інші пропозиції будуть? Немає.

Чунихіна Н.В. – поставила на голосування пропозицію про те, щоб засідання сесії розпочати.

Підсумки голосування: «За» - 10 (Буйкін В.С., Радченко О.В., Бондаренко В.В., Герфанов О.О., Грибова О.І., Олійник О.В., Кошеленко А.А., Лусік Т.П., Мороз Н.Ю., Перепелиця А.І.)

«Проти» - 0

«Утримались» - 0

Приймається.

11 сесія сільської ради 7 скликання оголошується відкритою.

/виконується Державний Гімн України/

Секретарем сесії обирається Кошеленко Алла Антонівна

Слово надається секретарю сесії :

Шановні депутати! Перед формуванням порядку денного сесії хочу довести до вашого відома інформацію щодо конфлікту інтересів.

Депутати сільської ради, як суб'єкти на яких поширюється дія зазначеного Закону України «Про запобігання корупції», за наявності будь-якої особистої зацікавленості, що має ознаки реального чи потенційного конфлікту інтересів, у вирішенні питань порядку денного, мають повідомити про наявність такого конфлікту, що фіксується у протоколі пленарного засідання, та утриматись від голосування із зазначеного питання.

Прошу Вас врахувати цю інформацію.

Чунихіна Н.В.- запропонувала для подальшого проведення сесії обрати лічильну комісію у складі 2 чоловік, а персонально: Грибова О.І., Бондаренко В.В., поставила на голосування пропозицію про обрання лічильної комісії.

Підсумки голосування: «За» - 8 (**Буйкін В.С., Радченко О.В., Кошеленко А.А., Перепелиця А.І., Герфанов О.О., Мороз Н.Ю., Лусік Т.П., Олійник О.В.**)

«Проти» - 0

«Утримались» - 2 (Грибова О.І., Бондаренко В.В.)

Приймається.

Чунихіна Н.В. : Шановні депутати! Пропоную затвердити порядок денний 11 сесії Коломийчиської сільської ради 7 скликання.

Порядок денний:

1. Про надання дозволу Комунальному некомерційному підприємству «Сватівський центр первинної медико санітарної допомоги» Сватівського району Луганської області в особі головного лікаря Левенець Раїси Іванівни на виготовлення проекту землеустрою щодо відведення земельної ділянки в натурі (на місцевості) у постійне користування орієнтовною площею 0,5000 га для **будівництва та обслуговування будівель закладів охорони здоров'я та соціальної допомоги за рахунок земель комунальної власності** за адресою: Луганська область, Сватівський район, село Коломийчиха, вул. Польова, 2.

2. Про надання дозволу на виготовлення проекту землеустрою щодо відведення земельної ділянки в натурі (на місцевості) із земель сільськогосподарського призначення (контур №531 – 3,0 га) у власність гр. Кравцову Івану Миколайовичу для **ведення особистого селянського господарства (рілля), за рахунок земель комунальної власності**, орієнтовною площею 1,2000 га за адресою: Луганська область, Сватівський район село Коломийчиха, вул. Ключова, б/н.

3. Про надання дозволу на виготовлення технічної документації із землеустрою щодо відведення земельної ділянки в натурі (на місцевості) у власність гр. Олійнику Олександрі Володимировичу для **будівництва і обслуговування житлового будинку, господарських будівель і споруд (присадибна ділянка)**, орієнтовною площею 0,2500 га, за рахунок земель комунальної власності за адресою: Луганська область Сватівський р-н, с. Коломийчиха вул. Польова, 21

4. Про внесення змін до пункту 1 та пункту 3 рішення Коломийчиської сільської ради Сватівського району Луганської області від 23.12.2019 р. №7/19 «Про надання дозволу на виготовлення проекту землеустрою щодо відведення земельної ділянки в натурі (на місцевості) у власність гр. Резніковій Катерині Федорівні для **ведення особистого селянського господарства**, орієнтовною площею 2,0000 га за адресою: вул. Ключова, без н/б с. Коломийчиха, Сватівський р-н, Луганської області» .

5. Про надання дозволу на виготовлення технічної документації із землеустрою щодо відведення земельної ділянки в натурі (на місцевості) у власність гр. Фесенко Анатолію Андрійовичу для **будівництва і обслуговування житлового будинку, господарських будівель і споруд (присадибна ділянка)**, орієнтовною площею 0,2500 га, за рахунок земель комунальної власності за адресою: Луганська область Сватівський р-н, с. Коломийчиха вул. Польова, 22

6. Про надання дозволу на виготовлення проекту землеустрою щодо відведення земельної ділянки в натурі (на місцевості) із земель сільськогосподарського призначення (контур №342 – 6,4 га) у власність гр. Фесенко Ігорю Анатолійовичу для **ведення особистого**

селянського господарства (рілля), за рахунок земель комунальної власності орієнтовною площею 1,3000 га за адресою: Луганська область, Сватівський район село Коломийчиха, вул. Польова, 22.

7. Про затвердження «Проект землеустрою щодо відведення земельної ділянки площею 2,0000 га у власність для ведення особистого селянського господарства громадянину Олійнику Станіславу Сергійовичу, розташованої в межах населеного пункту за адресою: вул. Набережна, б/н, с. Джерельне Кололомийчиської сільської ради Сватівського району Луганської області».
8. Про надання дозволу гр. Кравцову Івану Миколайовичу на розробку проекту землеустрою щодо відведення земельної ділянки в оренду для сінокосіння та випасання худоби (пасовища, контур №546 - 3,0 га), із земель сільськогосподарського призначення орієнтовною площею 1,4000 га терміном на 7 років за рахунок земель комунальної власності за адресою: Луганська область, Сватівський район, село Коломийчиха, вул. Ключова, б/н.
9. Про затвердження «Проект землеустрою щодо відведення земельної ділянки площею 6,0000 га в оренду для сінокосіння і випасання худоби гр. Самойленку Євгену Юрійовичу, розташованої в межах населеного пункту по вул. Степова без н/б с. Коломийчиха Коломийчиської сільської ради Сватівського району Луганської області».
10. Про надання дозволу гр. Надолі Сергію Миколайовичу на розробку проекту землеустрою щодо відведення земельної ділянки в оренду для городництва із земель сільськогосподарського призначення (контур №582 – 7,1 га), орієнтовною площею 6,4000 га, терміном на 7 років за рахунок земель комунальної власності за адресою: Луганська область, Сватівський район, село Коломийчиха, вул. Ключова, б/н.
11. Про надання дозволу гр. Шевченко Олексію Анатолійовичу на розробку проекту землеустрою щодо відведення земельної ділянки в оренду для городництва із земель сільськогосподарського призначення (контур №328 – 3,8 га), орієнтовною площею 2,2000 га, терміном на 7 років за рахунок земель комунальної власності за адресою: Луганська область, Сватівський район, село Джерельне, вул. Центральна, б/н.
12. Про преміювання сільського голови Коломийчиської сільської ради.

ВИРІШИЛИ:

Затвердити порядок денний 11 сесії Коломийчиської сільської ради 7 скликання

Підсумки голосування за основу: «За» - 10 (Буйкін В.С., Радченко О.В., Герфанов О.О., Грибова О.І., Олійник О.В., Кошеленко А.А., Бондаренко В.В., Мороз Н.Ю., Лусік Т.П., Перепелиця А.І.)

«Проти» - 0

«Утримались» - 0

Доповнень та змін не надійшло.

Підсумки голосування в цілому: «За» - 10 (Буйкін В.С., Радченко О.В., Герфанов О.О., Грибова О.І., Олійник О.В., Кошеленко А.А., Бондаренко В.В., Мороз Н.Ю., Лусік Т.П., Перепелиця А.І.)

«Проти» - 0

«Утримались» - 0

Приймається.

Перейшли до розгляду питань порядку денного.

1. Про надання дозволу Комунальному некомерційному підприємству «Сватівський центр первинної медико санітарної допомоги» Сватівського району Луганської області в особі головного лікаря Левенець Раїси Іванівни на виготовлення проекту землеустрою щодо відведення земельної ділянки в натурі (на місцевості) у постійне користування орієнтовною площею 0,5000 га для **будівництва та обслуговування будівель закладів охорони здоров'я та соціальної допомоги за рахунок земель комунальної власності** за адресою: Луганська область, Сватівський район, село Коломийчиха, вул. Польова, 2.

СЛУХАЛИ : Чунихіну Н.В. , яка ознайомила присутніх з заявою про надання дозволу дозволу Комунальному некомерційному підприємству «Сватівський центр первинної медико санітарної допомоги» Сватівського району Луганської області в особі головного лікаря Левенець Раїси Іванівни на виготовлення проекту землеустрою щодо відведення земельної ділянки в натурі (на місцевості) у постійне користування орієнтовною площею 0,5000 га для **будівництва та обслуговування будівель закладів охорони здоров'я та соціальної допомоги за рахунок земель комунальної власності** за адресою: Луганська область, Сватівський район, село Коломийчиха, вул. Польова, 2.

Чунихіна Н.В.- У кого є запитання? Немає.

ВИРІШИЛИ:

Рішення прийняти. – Текст рішення додається.

Підсумки голосування за основу: «За» - 10(Буйкін В.С., Радченко О.В., Грибова О.І., Олійник О.В., Кошеленко А.А., Бондаренко В.В., Лусік Т.П., Мороз Т.П., Перепелиця А.І., Герфанов О.О.)

«Проти» - 0

«Утримались» - 0

Доповнень та змін не надійшло.

Підсумки голосування в цілому: «За» - 10 (Буйкін В.С.,Радченко О.В., Грибова О.І., Олійник О.В., Кошеленко А.А., Бондаренко В.В., Перепелиця А.І. , Лусік Т.П., Мороз Т.П., Герфанов О.О.)

«Проти» - 0

«Утримались» - 0

Приймається. Рішення додається.

2. Про надання дозволу на виготовлення проекту землеустрою щодо відведення земельної ділянки в натурі (на місцевості) із земель сільськогосподарського призначення (контур №531 – 3,0 га)у власність гр. Кравцову Івану Миколайовичу для **ведення особистого селянського господарства (рілля), за рахунок земель комунальної власності**, орієнтовною площею 1,2000 га за адресою: Луганська область, Сватівський район село Коломийчиха, вул. Ключова, б/н.

СЛУХАЛИ : Чунихіну Н.В., яка ознайомила присутніх з заявою про надання дозволу на виготовлення проекту землеустрою щодо відведення земельної ділянки гр. Кравцову І.М. для ведення ОСГ.

Чунихіна Н.В.- У кого є запитання? Немає.

ВИРІШИЛИ:

Рішення прийняти. – Текст рішення додається.

Підсумки голосування за основу: «За» - 10(Буйкін В.С.,Радченко О.В., Герфанов О.О., Грибова О.І., Олійник О.В., Кошеленко А.А., Бондаренко В.В., Мороз Н.Ю.,Лусік Т.П.,Перепелиця А.І.)

«Проти» - 0

«Утримались» - 0

Доповнень та змін не надійшло.

Підсумки голосування в цілому: «За» - 8 (Буйкін В.С.,Радченко О.В., Герфанов О.О., Грибова О.І., Олійник О.В., Кошеленко А.А., Бондаренко В.В., Перепелиця А.І.)

«Проти» - 0

«Утримались» - 0

Приймається. Рішення додається.

3. Про надання дозволу на виготовлення технічної документації із землеустрою щодо відведення земельної ділянки в натурі (на місцевості) у власність гр. Олійнику Олександрові Володимировичу для будівництва і обслуговування житлового будинку, господарських будівель і споруд (присадибна ділянка), орієнтовною площею 0,2500 га, за рахунок земель комунальної власності за адресою: Луганська область Сватівський р-н, с. Коломийчиха вул. Польова, 21

СЛУХАЛИ : Буйкіна В.С., голову постійної комісії з питань земельних відносин, природокористування, планування території ,будівництва, архітектури, благоустрою та охорони навколишнього середовища, який ознайомив присутніх про надання дозволу гр. Олійник О.В. на виготовлення техдокументації щодо відведення земельної ділянки для будівництва та обслуговування житлового будинку.

Чунихіна Н.В.- У кого є запитання? Немає.

Олійник О.В., депутат сільської ради, - повідомив про наявність реального конфлікту інтересів при розгляді даного питання. Попрохав відмітити в протоколі сесії дану заяву та лічильній комісії врахувати, що він самоусунувся від участі у голосуванні.

ВИРІШИЛИ:

Рішення прийняти. – Текст рішення додається.

Підсумки голосування за основу: «За» - 9(Буйкін В.С., Герфанов О.О., Грибова О.І., Радченко О.В. Лусік Т.П., Мороз Н.Ю., Кошеленко А.А., Бондаренко В.В., Перепелиця А.І.)

«Проти» - 0

«Утримались» - 0

« Утримались від голосування»

(конфлікт інтересів) - 1 (Олійник О.В.).

Доповнень та змін не надійшло.

Підсумки голосування в цілому: «За» - 9 (Буйкін В.С., Герфанов О.О., Грибова О.І., Радченко О.В., Кошеленко А.А., Бондаренко В.В., Лусік Т.П., Мороз Н.Ю., Перепелиця А.І.)

«Проти» - 0

«Утримались» - 0

« Утримались від голосування»

(конфлікт інтересів) - 1 (Олійник О.В.).

Приймається. Рішення додається.

4. Про внесення змін до пункту 1 та пункту 3 рішення Коломийчиської сільської ради Сватівського району Луганської області від 23.12.2019 р. №7/19 «Про надання дозволу на виготовлення проекту землеустрою щодо відведення земельної ділянки в натурі (на

місцевості) у власність гр. Резніковій Катерині Федорівні для ведення особистого селянського господарства, орієнтовною площею 2,0000 га за адресою: вул. Ключова, без н/б с. Коломийчиха, Сватівський р-н, Луганської області».

СЛУХАЛИ: Чунихіну Н.В., яка ознайомила присутніх із внесенням змін до пункту 1 та пункту 3 рішення Коломийчиської сільської ради Сватівського району Луганської області від 23.12.2019 р. №7/19 «Про надання дозволу на виготовлення проекту землеустрою щодо відведення земельної ділянки в натурі (на місцевості) у власність гр. Резніковій Катерині Федорівні для ведення особистого селянського господарства, орієнтовною площею 2,0000 га за адресою: вул. Ключова, без н/б с. Коломийчиха, Сватівський р-н, Луганської області».

Чунихіна Н.В.- У кого є запитання? Немає.

ВИРІШИЛИ:

Рішення прийняти. – Текст рішення додається.

Підсумки голосування за основу: «За» - 10 (Буйкін В.С., Радченко О.В., Герфанов О.О., Грибова О.І., Олійник О.В., Кошеленко А.А., Бондаренко В.В., Лусік Т.П., Мороз Н.Ю., Перепелиця А.І.)

«Проти» - 0

«Утримались» - 0

Доповнень та змін не надійшло.

Підсумки голосування в цілому: «За» - 10 (Буйкін В.С. , Радченко О.В., Герфанов О.О., Грибова О.І., Олійник О.В., Кошеленко А.А., Бондаренко В.В., Лусік Т.П., Мороз Н.Ю., Перепелиця А.І.)

«Проти» - 0

«Утримались» - 0

Приймається. Рішення додається.

5. Про надання дозволу на виготовлення технічної документації із землеустрою щодо відведення земельної ділянки в натурі (на місцевості) у власність гр. Фесенко Анатолію Андрійовичу для будівництва і обслуговування житлового будинку, господарських будівель і споруд (присадибна ділянка), орієнтовною площею 0,2500 га, за рахунок земель комунальної власності за адресою: Луганська область Сватівський р-н, с. Коломийчиха вул. Польова, 22

СЛУХАЛИ: Чунихіну Н.В., яка ознайомила присутніх про надання дозволу на виготовлення техдокументації із землеустрою щодо відведення земельної ділянки в натурі гр. Фесенко А.А. для будівництва та обслуговування житлового будинку.

Чунихіна Н.В.- У кого є запитання? Немає.

ВИРІШИЛИ:

Рішення прийняти. – Текст рішення додається.

Підсумки голосування за основу: «За» - 10(Буйкін В.С., Радченко О.В., Герфанов О.О., Грибова О.І., Олійник О.В., Кошеленко А.А., Бондаренко В.В., Лусік Т.П., Мороз Н.Ю., Перепелиця А.І.)

«Проти» - 0

«Утримались» - 0

Доповнень та змін не надійшло.

Підсумки голосування в цілому: «За» - 10 (Буйкін В.С., Радченко О.В., Герфанов О.О., Грибова О.І., Олійник О.В., Кошеленко А.А., Бондаренко В.В., Лусік Т.П., Мороз Т.П., Перепелиця А.І.)

«Проти» - 0

«Утримались» - 0

Приймається. Рішення додається.

6. Про надання дозволу на виготовлення проєкту землеустрою щодо відведення земельної ділянки в натурі (на місцевості) із земель сільськогосподарського призначення (контуру №342 – 6,4 га) у власність гр. Фесенко Ігорю Анатолійовичу для ведення особистого селянського господарства (рілля), за рахунок земель комунальної власності орієнтовною площею 1,3000 га за адресою: Луганська область, Сватівський район село Коломийчиха, вул. Польова, 22.

СЛУХАЛИ : Чунихіну Н.В., яка ознайомила присутніх з наданням дозволу на виготовлення проєкту землеустрою щодо відведення земельної ділянки в натурі Фесенко І.А. для ведення ОСГ.

Чунихіна Н.В.- У кого є запитання? Немає.

ВИРІШИЛИ:

Рішення прийняти. – Текст рішення додається.

Підсумки голосування за основу: «За» - 10(Буйкін В.С., Герфанов О.О., Грибова О.І., Олійник О.В., Лусік Т.П., Мороз Н.Ю., Кошеленко А.А., Бондаренко В.В., Перепелиця А.І., Радченко О.В.)

«Проти» - 0

«Утримались» - 0

Доповнень та змін не надійшло.

Підсумки голосування в цілому: «За» - 10 (Буйкін В.С., Герфанов О.О., Грибова О.І., Олійник О.В., Кошеленко А.А., Бондаренко В.В., Перепелиця А.І., Радченко О.В., Лусік Т.П., Мороз Н.Ю.)

«Проти» - 0

«Утримались» - 0

Приймається. Рішення додається.

7. Про затвердження «Проєкт землеустрою щодо відведення земельної ділянки площею 2,0000 га у власність для ведення особистого селянського господарства громадянину Олійнику Станіславу Сергійовичу, розташованої в межах населеного пункту за адресою: вул. Набережна, б/н, с. Джерельне Кололомийчиської сільської ради Сватівського району Луганської області».

СЛУХАЛИ : Чунихіну Н.В., яка довела до відома присутніх про затвердження «Проєкт землеустрою щодо відведення земельної ділянки площею 2,0000 га у власність для ведення особистого селянського господарства громадянину Олійнику Станіславу Сергійовичу, розташованої в межах населеного пункту за адресою: вул. Набережна, б/н, с. Джерельне Кололомийчиської сільської ради Сватівського району Луганської області».

Чунихіна Н.В.- У кого є запитання? Немає.

ВИРІШИЛИ:

Рішення прийняти. – Текст рішення додається.

Підсумки голосування за основу: «За» - 10(Буйкін В.С., Радченко О.В., Герфанов О.О., Грибова О.І., Олійник О.В., Кошеленко А.А., Бондаренко В.В., Лусік Т.П., Мороз Н.Ю., Перепелиця А.І.)

«Проти» - 0

«Утримались» - 0

Доповнень та змін не надійшло.

Підсумки голосування в цілому: «За» - 10 (Буйкін В.С. ,Радченко О.В., Герфанов О.О., Грибова О.І., Олійник О.В., Кошеленко А.А., Бондаренко В.В., Лусік Т.П., Мороз Н.Ю., Перепелиця А.І.)

«Проти» - 0

«Утримались» - 0

Приймається. Рішення додається.

8. Про надання дозволу гр. Кравцову Івану Миколайовичу на розробку проекту землеустрою щодо відведення земельної ділянки в оренду для сінокошіння та випасання худоби (пасовища, контур №546 - 3,0 га), із земель сільськогосподарського призначення орієнтовною площею 1,4000 га терміном на 7 років за рахунок земель комунальної власності за адресою: Луганська область, Сватівський район, село Коломийчиха, вул. Ключова, б/н.

СЛУХАЛИ : Чунихіну Н.В., яка довела до відома про надання дозволу гр. Кравцову І.М. на розробку проекту землеустрою щодо відведення земельної ділянки в оренду для сінокошіння та випасання худоби .

Чунихіна Н.В.- У кого є запитання? Немає.

ВИРІШИЛИ:

Рішення прийняти. – Текст рішення додається.

Підсумки голосування за основу: «За» - 10(Буйкін В.С., Радченко О.В., Герфанов О.О., Грибова О.І., Олійник О.В., Кошеленко А.А., Бондаренко В.В., Лусік Т.П., Мороз Н.Ю., Перепелиця А.І.)

«Проти» - 0

«Утримались» - 0

Доповнень та змін не надійшло.

Підсумки голосування в цілому: «За» - 10 (Буйкін В.С. ,Радченко О.В., Герфанов О.О., Грибова О.І., Олійник О.В., Кошеленко А.А., Лусік Т.П., Мороз Н.Ю., Бондаренко В.В., Перепелиця А.І.)

«Проти» - 0

«Утримались» - 0

Приймається. Рішення додається.

9. Про затвердження «Проект землеустрою щодо відведення земельної ділянки площею 6,0000 га в оренду для сінокошіння і випасання худоби гр. Самойленку Євгену Юрійовичу, розташованої в межах населеного пункту по вул. Степова без н/б с. Коломийчиха Коломийчиської сільської ради Сватівського району Луганської області».

СЛУХАЛИ : Чунихіну Н.В., яка ознайомила з проектом землеустрою щодо відведення земельної ділянки площею 6,0000 га в оренду для сінокошіння і випасання худоби гр. Самойленку Євгену Юрійовичу, розташованої в межах населеного пункту по вул. Степова без н/б с. Коломийчиха Коломийчиської сільської ради Сватівського району Луганської області, який підлягає затвердженню

Чунихіна Н.В.- У кого є запитання? Немає.

ВИРІШИЛИ:

Рішення прийняти. – Текст рішення додається.

Підсумки голосування за основу: «За» - 10(Буйкін В.С., Радченко О.В., Герфанов О.О., Грибова О.І., Олійник О.В., Кошеленко А.А., Бондаренко В.В., Лусік Т.П., Мороз Н.Ю., Перепелиця А.І.)

«Проти» - 0

«Утримались» - 0

Доповнень та змін не надійшло.

Підсумки голосування в цілому: «За» - 10 (Буйкін В.С. ,Радченко О.В., Герфанов О.О., Грибова О.І, Олійник О.В., Кошеленко А.А., Лусік Т.П., Мороз Н.Ю., Бондаренко В.В., Перепелиця А.І.)

«Проти» - 0

«Утримались» - 0

Приймається. Рішення додається.

10. Про надання дозволу гр. Надолі Сергію Миколайовичу на розробку проекту землеустрою щодо відведення земельної ділянки в оренду для городництва із земель сільськогосподарського призначення (контур №582 – 7,1 га), орієнтовною площею 6,4000 га, терміном на 7 років за рахунок земель комунальної власності за адресою: Луганська область, Сватівський район, село Коломийчиха, вул. Ключова, б/н.

СЛУХАЛИ : Чунихіну Н.В., яка ознайомила з заявою про надання дозволу гр. Надолі Сергію Миколайовичу на розробку проекту землеустрою щодо відведення земельної ділянки в оренду для городництва із земель сільськогосподарського призначення (контур №582 – 7,1 га), орієнтовною площею 6,4000 га, терміном на 7 років за рахунок земель комунальної власності за адресою: Луганська область, Сватівський район, село Коломийчиха, вул. Ключова, б/н.

Чунихіна Н.В.- У кого є запитання? Немає.

ВИРІШИЛИ:

Рішення прийняти. – Текст рішення додається.

Підсумки голосування за основу: «За» - 10(Буйкін В.С., Радченко О.В., Герфанов О.О., Грибова О.І., Олійник О.В., Кошеленко А.А., Бондаренко В.В., Лусік Т.П., Мороз Н.Ю., Перепелиця А.І.)

«Проти» - 0

«Утримались» - 0

Доповнень та змін не надійшло.

Підсумки голосування в цілому: «За» - 10 (Буйкін В.С. ,Радченко О.В., Герфанов О.О., Грибова О.І, Олійник О.В., Кошеленко А.А., Лусік Т.П., Мороз Н.Ю., Бондаренко В.В., Перепелиця А.І.)

«Проти» - 0

«Утримались» - 0

Приймається. Рішення додається.

11. Про надання дозволу гр. Шевченко Олексію Анатолійовичу на розробку проекту землеустрою щодо відведення земельної ділянки в оренду для городництва із земель сільськогосподарського призначення (контур №328 – 3,8 га), орієнтовною площею 2,2000 га, терміном на 7 років за рахунок земель комунальної власності за адресою: Луганська область, Сватівський район, село Джерельне, вул. Центральна, б/н.

СЛУХАЛИ : Чунихіну Н.В., яка ознайомила з заявою про надання дозволу гр. Шевченко Олексію Анатолійовичу на розробку проекту землеустрою щодо відведення земельної ділянки в оренду для городництва із земель сільськогосподарського призначення (контур №328 – 3,8 га), орієнтовною площею 2,2000 га, терміном на 7 років за рахунок земель

комунальної власності за адресою: Луганська область, Сватівський район, село Джерельне, вул. Центральна, б/н.

Чунихіна Н.В.- У кого є запитання? Немає.

ВИРІШИЛИ:

Рішення прийняти. – Текст рішення додається.

Підсумки голосування за основу: «За» - 10 (Буйкін В.С., Радченко О.В., Герфанов О.О., Грибова О.І., Олійник О.В., Кошеленко А.А., Бондаренко В.В., Лусік Т.П., Мороз Н.Ю., Перепелиця А.І.)

«Проти» - 0

«Утримались» - 0

Доповнень та змін не надійшло.

Підсумки голосування в цілому: «За» - 10 (Буйкін В.С., Радченко О.В., Герфанов О.О., Грибова О.І., Олійник О.В., Кошеленко А.А., Лусік Т.П., Мороз Н.Ю., Бондаренко В.В., Перепелиця А.І.)

«Проти» - 0

«Утримались» - 0

Приймається. Рішення додається.

12. Про преміювання сільського голови Коломийчеської сільської ради.

СЛУХАЛИ : Олійника О.В., голову постійної комісії з питань бюджету, фінансів, планування соціально-економічного розвитку, інвестицій та міжнародного співробітництва, який вніс пропозицію про преміювання сільського голову Коломийчеської сільської ради в розмірі 30 відсотків посадового окладу в травні місяці 2020 року.

Чунихіна Н.В.- У кого є запитання? Немає.

Чунихіна Н.В., сільський голова. - Заявила про наявність реального конфлікту інтересів при розгляді даного питання. Попрохала відмітити в протоколі сесії дану заяву та лічильній комісії врахувати, що вона в обговоренні цього питання участі не буде брати.

Кошеленко А.А., депутат сільської ради, - повідомила про наявність реального конфлікту інтересів при розгляді даного питання. Попрохала відмітити в протоколі сесії дану заяву та лічильній комісії врахувати, що вона самоусунулася від участі у голосуванні.

Перепелиця А.І., депутат сільської ради, - повідомила про наявність реального конфлікту інтересів при розгляді даного питання. Попрохала відмітити в протоколі сесії дану заяву та лічильній комісії врахувати, що вона самоусунулася від участі у голосуванні.

ВИРІШИЛИ: Рішення прийняти. – Текст рішення додається.

Підсумки голосування за основу: «За» - 8 (Бондаренко В.В., Буйкін В.С., Радченко О.В., Грибова О.І., Олійник О.В., Лусік Т.П., Мороз Н.Ю., Герфанов О.О.)

«Проти» - 0

«Утримались» - 0

« Утримались від голосування»

(конфлікт інтересів) - 2 (Кошеленко А.А., Перепелиця А.І.).

Доповнень та змін не надійшло.

Підсумки голосування в цілому: «За» - 8(Бондаренко В.В., Буйкін В.С., Радченко О.В., Фесенко В.Г., Олійник О.В., Лусік Т.П., Мороз Н.Ю., Герфанов О.О.)

«Проти» - 0

«Утримались» - 0

« Утримались від голосування»

(конфлікт інтересів) - 2 (Кошеленко А.А., Перепелиця А.І.).

Приймається.

Підсумки

Чунихіна Н.В.:

Шановні депутати, присутні!

Питання, винесені на розгляд одинадцятої сесії Коломийчеської сільської ради Сватівського району Луганської області 7 скликання, розглянуті.

Які будуть зауваження щодо ведення сесії? Зауважень не надійшло.

На цьому одинадцята сесія Коломийчеської сільської ради Сватівського району Луганської області 7 скликання оголошується закритою.

/виконується Державний Гімн України/











Сільський голова



Надія ЧУНИХІНА

СПИСОК ДЕПУТАТІВ
по КОЛОМІЙЧИСЬКІЙ сільській раді,
присутніх на 11 сесії сьомого скликання
Коломийчиської сільської ради

24 травня 2020 року

1. Бондаренко Вікторія Вікторівна 
2. Буйкін Вячеслав Сергійович 
3. Герфанов Олександр Олексійович 
4. Грибова Олена Іванівна 
5. Кошеленко Алла Антонівна 
6. Лусік Тетяна Пвлівна 
7. Мороз Наталія Юріївна 
8. Олійник Олександр Володимирович 
9. Перепелиця Алла Іванівна 
10. Радченко Олександр Вікторович 
11. Семениста Оксана Олександрівна _____
12. Фесенко Вікторія Геннадіївна _____



КОЛОМИЙЧИСЬКА СІЛЬСЬКА РАДА
СВАТІВСЬКОГО РАЙОНУ
ЛУГАНСЬКОЇ ОБЛАСТІ
СЬОМОГО СКЛИКАННЯ
ОДИНАДЦЯТА СЕСІЯ
РІШЕННЯ

27 травня 2020 року

с. Коломийчиха

№ 11/1

Про надання дозволу Комунальному некомерційному підприємству «Сватівський центр первинної медико санітарної допомоги» Сватівського району Луганської області в особі головного лікаря Левенець Раїси Іванівни на виготовлення проекту землеустрою щодо відведення земельної ділянки в натурі (на місцевості) у постійне користування орієнтовною площею 0,5000 га для будівництва та обслуговування будівель закладів охорони здоров'я та соціальної допомоги за рахунок земель комунальної власності за адресою: Луганська область, Сватівський район, село Коломийчиха, вул. Польова, 2

Розглянувши заяву головного лікаря Комунального некомерційного підприємства «Сватівський центр первинної медико санітарної допомоги» (далі КНП «Сватівський ЦПМСД») Сватівського району Луганської області Левенець Р.І. про надання дозволу на виготовлення проекту землеустрою щодо відведення земельної ділянки в натурі (на місцевості) у постійне користування орієнтовною площею 0,5000 га для будівництва та обслуговування будівель закладів охорони здоров'я та соціальної допомоги за рахунок земель комунальної власності за адресою: Луганська область, Сватівський район, село Коломийчиха, вул. Польова, 2., та керуючись ст. 12 п. «в», 92 ч.1,2 п.«а», 123, 125, 126 Земельного Кодексу України, п. 34 ст. 26 Закону України «Про місцеве самоврядування в Україні», сільська рада

ВИРІШИЛА:

1. Надати дозвіл КНП «Сватівський ЦПМСД» Сватівського району Луганської області в особі головного лікаря Левенець Р.І на виготовлення проекту землеустрою щодо відведення земельної ділянки в натурі (на місцевості) у постійне користування орієнтовною площею 0,5000 га для будівництва та обслуговування будівель закладів охорони здоров'я та соціальної допомоги за рахунок земель комунальної власності за адресою: Луганська область, Сватівський район, село Коломийчиха, вул. Польова, 2.
2. Головному лікарю КНП «Сватівський ЦПМСД» Левенець Р.І. звернутися до проектної організації, яка має відповідний дозвіл (ліцензію) на виконання цих видів робіт для виготовлення проекту землеустрою щодо відведення земельної ділянки в натурі (на місцевості), яка надається у постійне користування для будівництва та обслуговування будівель закладів охорони здоров'я та соціальної допомоги за рахунок земель комунальної власності.
3. Розроблений проект землеустрою щодо відведення земельної ділянки в натурі (на місцевості), яка надається у постійне користування КНП «Сватівський ЦПМСД» в особі головного лікаря Левенець Р.І для будівництва та обслуговування будівель закладів охорони здоров'я та соціальної допомоги орієнтовною площею 0,5000 га, за адресою: Луганська область, Сватівський район, село Коломийчиха, вул. Польова, 2, надати на розгляд чергової сесії Коломийчиської сільської ради для подальшого затвердження, протягом року з дня прийняття даного рішення .
4. Контроль за виконанням даного рішення покласти на постійну комісію з питань земельних відносин, природокористування, планування території, будівництва, архітектури, благоустрою та охорони навколишнього середовища.

Сільський голова



Надія ЧУНИХІНА



**КОЛОМІЙЧИСЬКА СІЛЬСЬКА РАДА
СВАТІВСЬКОГО РАЙОНУ ЛУГАНСЬКОЇ ОБЛАСТІ**
11 сесія 7 скликання
РЕЗУЛЬТАТИ ПОІМЕННОГО ГОЛОСУВАННЯ
від 27.05.2020 р.

Про надання дозволу на виїзд на територію м. Сватів Донецької області на роботу працівників підприємств, які виконують роботи з ліквідації наслідків аварії на ЧАЕС

№ з/п	П.І.Б. депутатів сільської ради	Голосування за основу				Голосування в цілому			
		«за»	«проти»	«утримались»	«утримались від голосування» (конфлікт інтересів)	«за»	«проти»	«утримались»	«утримались від голосування» (конфлікт інтересів)
1.	Буйкін В'ячеслав Сергійович	+				+			
2.	Грибова Олена Іванівна	+				+			
3.	Олійник Олександр Володимирович	+				+			
4.	Фесенко Вікторія Геннадіївна								
5.	Кошеленко Алла Антонівна	+				+			
6.	Радченко Олександр Вікторович	+				+			
7.	Герфанов Олександр Олексійович	+				+			
8.	Лусік Тетяна Павлівна	+				+			
9.	Мороз Наталія Юрївна	+				+			
10.	Перепелиця Алла Іванівна	+				+			
11.	Семеніста Оксана Олександрівна								
12.	Бондаренко Вікторія Вікторівна	+				+			

Присутніх на засіданні сесії 10

Взяли участь у голосуванні 10

Результати голосування:

за основу: «за» 10

«проти» 0

«утримались» 0

«утримались від голосування»

(конфлікт інтересів) 0

в цілому: «за» 10

«проти» 0

«утримались» 0

«утримались від голосування»

(конфлікт інтересів) 0

Секретар ради : *Алла Кошеленко*

(А.Кошеленко)



КОЛОМИЙЧИСЬКА СІЛЬСЬКА РАДА
СВАТІВСЬКОГО РАЙОНУ
ЛУГАНСЬКОЇ ОБЛАСТІ
СЬОМОГО СКЛИКАННЯ
ОДИНАДЦЯТА СЕСІЯ
РІШЕННЯ

27 травня 2020 року

с. Коломийчиха

№ 11/2

Про надання дозволу на виготовлення проекту землеустрою щодо відведення земельної ділянки в натурі (на місцевості) із земель сільськогосподарського призначення (контур №531 – 3,0 га) у власність гр. Кравцову Івану Миколайовичу для ведення особистого селянського господарства (рілля), за рахунок земель комунальної власності, орієнтовною площею 1,2000 га за адресою: Луганська область, Сватівський район село Коломийчиха, вул. Ключова, б/н.

Розглянувши заяву про надання дозволу на виготовлення проекту землеустрою щодо відведення земельної ділянки в натурі (на місцевості) у власність гр. Кравцову Івану Миколайовичу для ведення особистого селянського господарства (рілля) за рахунок земель комунальної власності, орієнтовною площею 1,2000 га за адресою: Луганська область, Сватівський район, село Коломийчиха, вул. Ключова, б/н., та керуючись ст. 12, 81, 118, 121 Земельного Кодексу України, п. 34 ст. 26 Закону України «Про місцеве самоврядування в Україні», сільська рада

ВИРІШИЛА:

1. Надати дозвіл на виготовлення проекту землеустрою щодо відведення земельної ділянки в натурі (на місцевості) із земель сільськогосподарського призначення (контур №531 – 3,0 га) у власність гр. Кравцову Івану Миколайовичу для ведення особистого селянського господарства (рілля) за рахунок земель комунальної власності, орієнтовною площею 1,2000 га, за адресою: Луганська область, Сватівський район, село Коломийчиха, вул. Ключова, б/н.
2. Гр. Кравцову Івану Миколайовичу звернутися до проектної організації, яка має відповідний дозвіл (ліцензію) на виконання цих видів робіт для виготовлення проекту землеустрою щодо відведення земельної ділянки в натурі (на місцевості), яка надається у власність для ведення особистого селянського господарства (рілля) за рахунок земель комунальної власності.
3. Розроблений проект землеустрою щодо відведення земельної ділянки в натурі (на місцевості) із земель сільськогосподарського призначення (контур №531 – 3,0 га), яка надається у власність гр. Кравцову Івану Миколайовичу для ведення особистого селянського господарства (рілля), орієнтовною площею 1,2000 га, за адресою: Луганська область, Сватівський район, село Коломийчиха, вул. Ключова, б/н, надати на розгляд чергової сесії Коломийчиської сільської ради для подальшого затвердження, протягом року з дня прийняття даного рішення.
4. Контроль за виконанням даного рішення покласти на постійну комісію з питань земельних відносин, природокористування, планування території, будівництва, архітектури, благоустрою та охорони навколишнього середовища.

Сільський Голова



Надія ЧУНИХІНА



**КОЛОМІЙЧИСЬКА СІЛЬСЬКА РАДА
СВАТІВСЬКОГО РАЙОНУ ЛУГАНСЬКОЇ ОБЛАСТІ**
11 сесія 7 скликання
РЕЗУЛЬТАТИ ПОІМЕННОГО ГОЛОСУВАННЯ
від 27.05.2020 р.

*Про надання допомоги на виконавчі витрати проекту
реконструкції будівлі виховного центру дитини в селі
у власності Крайової Т.М. для виховання О.С.*

№ з/п	П.І.Б. депутатів сільської ради	Голосування за основу				Голосування в цілому			
		«за»	«проти»	«утримались»	«утримались від голосування» (конфлікт інтересів)	«за»	«проти»	«утримались»	«утримались від голосування» (конфлікт інтересів)
1.	Буйкін В'ячеслав Сергійович	+				+			
2.	Грибова Олена Іванівна	+				+			
3.	Олійник Олександр Володимирович	+				+			
4.	Фесенко Вікторія Геннадіївна	Відсутня							
5.	Кошеленко Алла Антонівна	+				+			
6.	Радченко Олександр Вікторович	+				+			
7.	Герфанов Олександр Олексійович	+				+			
8.	Лусік Тетяна Павлівна	+				+			
9.	Мороз Наталія Юрївна	+				+			
10.	Перепелиця Алла Іванівна	+				+			
11.	Семеніста Оксана Олександрівна	Відсутня							
12.	Бондаренко Вікторія Вікторівна	+				+			

Присутніх на засіданні сесії 10

Взяли участь у голосуванні 10

Результати голосування:

за основу: «за» 10
 «проти» 0
 «утримались» 0
 «утримались від голосування»
 (конфлікт інтересів) 0

в цілому: «за» 10
 «проти» 0
 «утримались» 0
 «утримались від голосування»
 (конфлікт інтересів) 0

Секретар ради : *Алла Кошеленко*

(А.Кошеленко)



КОЛОМИЙЧИСЬКА СІЛЬСЬКА РАДА
СВАТІВСЬКОГО РАЙОНУ
ЛУГАНСЬКОЇ ОБЛАСТІ
СЬОМОГО СКЛИКАННЯ
ОДИНАДЦЯТА СЕСІЯ
РІШЕННЯ

27 травня 2020 року

с. Коломийчиха

№ 11/3

Про надання дозволу на виготовлення технічної документації із землеустрою щодо відведення земельної ділянки в натурі (на місцевості) у власність гр. Олійнику Олександровичу Володимировичу для будівництва і обслуговування житлового будинку, господарських будівель і споруд (присадибна ділянка), орієнтовною площею 0,2500 га, за рахунок земель комунальної власності за адресою: Луганська область Сватівський р-н, с. Коломийчиха вул. Польова, 21

Розглянувши заяву гр. Олійник Олександра Володимировича про надання дозволу на виготовлення технічної документації із землеустрою щодо відведення земельної ділянки в натурі (на місцевості) у власність для будівництва і обслуговування житлового будинку, господарських будівель і споруд (присадибна ділянка), орієнтовною площею 0,2500 га, за рахунок земель комунальної власності за адресою: Луганська область, Сватівський район, село Коломийчиха, вул. Польова, 21, та керуючись ст. 12, 81, 118, 121 Земельного Кодексу України, п. 34 ст. 26 Закону України «Про місцеве самоврядування в Україні», сільська рада

ВИРІШИЛА:

1. Надати дозвіл на виготовлення технічної документації із землеустрою щодо відведення земельної ділянки в натурі (на місцевості) у власність гр. Олійнику Олександровичу Володимировичу для будівництва і обслуговування житлового будинку, господарських будівель і споруд (присадибна ділянка), орієнтовною площею 0,2500 га, за рахунок земель комунальної власності за адресою: Луганська область, Сватівський р-н, село Коломийчиха, вул. Польова, 21.
2. Гр. Олійнику Олександровичу Володимировичу звернутися до проектної організації, яка має відповідний дозвіл (ліцензію) на виконання цих видів робіт з виготовлення технічної документації із землеустрою щодо відведення земельної ділянки в натурі (на місцевості) у власність для будівництва і обслуговування житлового будинку, господарських будівель і споруд (присадибна ділянка).
3. Розроблену технічну документацію із землеустрою щодо відведення земельної ділянки в натурі (на місцевості), яка надається у власність гр. Олійнику Олександровичу Володимировичу для будівництва і обслуговування житлового будинку, господарських будівель і споруд (присадибна ділянка), орієнтовною площею 0,2500 га за адресою: Луганська область, Сватівський р-н, село Коломийчиха, вул. Польова, 21, надати на розгляд чергової сесії Коломийчеської сільської ради для подальшого затвердження, протягом року з дня прийняття даного рішення
4. Контроль за виконанням даного рішення покласти на постійну комісію з питань земельних відносин, природокористування, планування території, будівництва, архітектури, благоустрою та охорони навколишнього середовища.

Сільський голова



Надія ЧУНИХІНА



КОЛОМІЙЧИСЬКА СІЛЬСЬКА РАДА
СВАТІВСЬКОГО РАЙОНУ ЛУГАНСЬКОЇ ОБЛАСТІ

11 сесія 7 скликання

РЕЗУЛЬТАТИ ПОІМЕННОГО ГОЛОСУВАННЯ

від 27.05.2020 р.

*Про нарахунок доходу на встановлення та
доплати за підтримку 11 депутатів с/р Олійник О.В.
які були вилучені та обслуговували інші сесії
1. Бондаренко Вікторія Вікторівна*

№ з/п	П.І.Б. депутатів сільської ради	Голосування за основу				Голосування в цілому			
		«за»	«проти»	«утримались»	«утримались від голосування» (конфлікт інтересів)	«за»	«проти»	«утримались»	«утримались від голосування» (конфлікт інтересів)
1.	Буйкін В'ячеслав Сергійович	+				+			
2.	Грибова Олена Іванівна	+				+			
3.	Олійник Олександр Володимирович				+				+
4.	Фесенко Вікторія Геннадіївна	<i>взяла участь</i>							
5.	Кошеленко Алла Антонівна	+				+			
6.	Радченко Олександр Вікторович	+				+			
7.	Герфанов Олександр Олексійович	+				+			
8.	Лусік Тетяна Павлівна	+				+			
9.	Мороз Наталія Юріївна	+				+			
10.	Перепелиця Алла Іванівна	+				+			
11.	Семеніста Оксана Олександрівна	<i>взяла участь</i>							
12.	Бондаренко Вікторія Вікторівна	+				+			

Присутніх на засіданні сесії 10

Взяли участь у голосуванні 9

Результати голосування:

за основу: «за» 9

«проти» 0

«утримались» 0

«утримались від голосування»

(конфлікт інтересів) 1

в цілому: «за» 9

«проти» 0

«утримались» 0

«утримались від голосування»

(конфлікт інтересів) 1

Секретар ради : *[Signature]*

(А.Кошеленко)



КОЛОМИЙЧИСЬКА СІЛЬСЬКА РАДА
СВАТІВСЬКОГО РАЙОНУ
ЛУГАНСЬКОЇ ОБЛАСТІ
СЬОМОГО СКЛИКАННЯ
ОДИНАДЦЯТА СЕСІЯ
РІШЕННЯ

27 травня 2020 року

с. Коломийчиха

№ 11/4

Про внесення змін до пункту 1 та пункту 3 рішення Коломийчеської сільської ради Сватівського району Луганської області від 23.12.2019 р.

№7/19 «Про надання дозволу на виготовлення проекту землеустрою щодо відведення земельної ділянки в натурі (на місцевості) у власність гр. Резніковій Катерині Федорівні для ведення особистого селянського господарства, орієнтовною площею 2,0000 га за адресою: вул. Ключова, без н/б с. Коломийчиха, Сватівський р-н, Луганської області».

Коломийчеська сільська рада для більш детальної інформації по земельній ділянці вирішила внести зміни до пункту 1 та пункту 3 рішення Коломийчеської сільської ради Сватівського району Луганської області від 23 грудня 2019 р. № 7/19, керуючись ст. 12, 81, 118, 121 Земельного Кодексу України, п. 34 ст. 26 Закону України «Про місцеве самоврядування в Україні», сільська рада

ВИРІШИЛА:

1. Внести наступні зміни до пункту 1 та пункту 3 рішення Коломийчеської сільської ради Сватівського району Луганської області від 23 грудня 2019 р. № 7/19, виклавши їх в наступній редакції:

- пункт 1. Надати дозвіл на виготовлення проекту землеустрою щодо відведення земельної ділянки в натурі (на місцевості) у власність із земель сільськогосподарського призначення (контуру №578 - 4,6 га) гр. Резніковій Катерині Федорівні для ведення особистого селянського господарства (рілля), орієнтовною площею 2,0000 га, за рахунок земель комунальної власності, за адресою: вул. Ключова, без н/б, с. Коломийчиха, Сватівського р-ну, Луганської області.

- пункт 3. Розроблений проект землеустрою щодо відведення земельної ділянки в натурі (на місцевості) у власність із земель сільськогосподарського призначення (контуру №578 - 4,6 га) гр. Резніковій Катерині Федорівні для ведення особистого селянського господарства (рілля), орієнтовною площею 2,0000 га, за рахунок земель комунальної власності, за адресою: вул. Ключова, без н/б, с. Коломийчиха, Сватівського р-ну, Луганської області, надати на розгляд чергової сесії Коломийчеської сільської ради для подальшого затвердження, протягом року з дня прийняття даного рішення.

2. Контроль за виконанням даного рішення покласти на постійну комісію з питань земельних відносин, природокористування, планування території, будівництва, архітектури, благоустрою та охорони навколишнього середовища.

Сільський голова



Надія ЧУНИХІНА



КОЛОМІЙЧИСЬКА СІЛЬСЬКА РАДА
СВАТІВСЬКОГО РАЙОНУ ЛУГАНСЬКОЇ ОБЛАСТІ

11 сесія 7 скликання

РЕЗУЛЬТАТИ ПОІМЕННОГО ГОЛОСУВАННЯ

від 27.05.2020 р.

*Об'єкт виселення землі з території 1 та 3 ділячки
№ 4/19 від 23.12.2019. Про гарантії безпеки від вогонев-
димних процесів земляничної у Сватівській сільській*

№ з/п	П.І.Б. депутатів сільської ради	Голосування за основу				Голосування в цілому			
		«за»	«проти»	«утримались»	«утримались від голосування» (конфлікт інтересів)	«за»	«проти»	«утримались»	«утримались від голосування» (конфлікт інтересів)
1.	Буйкін В'ячеслав Сергійович	+				+			
2.	Грибова Олена Іванівна	+				+			
3.	Олійник Олександр Володимирович	+				+			
4.	Фесенко Вікторія Геннадіївна	<i>всутрим</i>							
5.	Кошеленко Алла Антонівна	+				+			
6.	Радченко Олександр Вікторович	+				+			
7.	Герфанов Олександр Олексійович	+				+			
8.	Лусік Тетяна Павлівна	+				+			
9.	Мороз Наталія Юріївна	+				+			
10.	Перепелиця Алла Іванівна	+				+			
11.	Семеніста Оксана Олександрівна	<i>всутрим</i>							
12.	Бондаренко Вікторія Вікторівна	+				+			

Присутніх на засіданні сесії 10

Взяли участь у голосуванні 10

Результати голосування:

за основу: «за» 10
«проти» 0
«утримались» 0
«утримались від голосування»
(конфлікт інтересів) 0

в цілому: «за» 10
«проти» 0
«утримались» 0
«утримались від голосування»
(конфлікт інтересів) 0

Секретар ради : *Алла Кошеленко*

(А.Кошеленко)



КОЛОМИЙЧИСЬКА СІЛЬСЬКА РАДА
СВАТІВСЬКОГО РАЙОНУ
ЛУГАНСЬКОЇ ОБЛАСТІ
СЬОМОГО СКЛИКАННЯ
ОДИНАДЦЯТА СЕСІЯ
РІШЕННЯ

27 травня 2020 року

с. Коломийчиха

№ 11/5

Про надання дозволу на виготовлення технічної документації із землеустрою щодо відведення земельної ділянки в натурі (на місцевості) у власність гр. Фесенко Анатолію Андрійовичу для будівництва і обслуговування житлового будинку, господарських будівель і споруд (присадибна ділянка), орієнтовною площею 0,2500 га, за рахунок земель комунальної власності за адресою: Луганська область Сватівський р-н, с. Коломийчиха вул. Польова, 22

Розглянувши заяву гр. Фесенко Анатолія Андрійовича про надання дозволу на виготовлення технічної документації із землеустрою щодо відведення земельної ділянки в натурі (на місцевості) у власність для будівництва і обслуговування житлового будинку, господарських будівель і споруд (присадибна ділянка), орієнтовною площею 0,2500 га, за рахунок земель комунальної власності за адресою: Луганська область, Сватівський район, село Коломийчиха, вул. Польова, 22, та керуючись ст. 12, 81, 118, 121 Земельного Кодексу України, п. 34 ст. 26 Закону України «Про місцеве самоврядування в Україні», сільська рада

ВИРІШИЛА:

1. Надати гр. Фесенко Анатолію Андрійовичу дозвіл на виготовлення технічної документації із землеустрою щодо відведення земельної ділянки в натурі (на місцевості) у власність для будівництва і обслуговування житлового будинку, господарських будівель і споруд (присадибна ділянка), орієнтовною площею 0,2500 га, за рахунок земель комунальної власності за адресою: Луганська область, Сватівський р-н, село Коломийчиха, вул. Польова, 22.
2. Гр. Фесенко Анатолію Андрійовичу звернутися до проектної організації, яка має відповідний дозвіл (ліцензію) на виконання цих видів робіт з виготовлення технічної документації із землеустрою щодо відведення земельної ділянки в натурі (на місцевості) у власність для будівництва і обслуговування житлового будинку, господарських будівель і споруд (присадибна ділянка).
3. Розроблену технічну документацію із землеустрою щодо відведення земельної ділянки в натурі (на місцевості), яка надається у власність гр. Фесенко Анатолію Андрійовичу для будівництва і обслуговування житлового будинку, господарських будівель і споруд (присадибна ділянка), орієнтовною площею 0,2500 га за адресою: Луганська область, Сватівський р-н, село Коломийчиха, вул. Польова, 22, надати на розгляд чергової сесії Коломийчиської сільської ради для подальшого затвердження, протягом року з дня прийняття даного рішення.
4. Контроль за виконанням даного рішення покласти на постійну комісію з питань земельних відносин, природокористування, планування території, будівництва, архітектури, благоустрою та охорони навколишнього середовища.

Сільський голова



Надія ЧУНИХІНА



КОЛОМИЙЧИСЬКА СІЛЬСЬКА РАДА
СВАТІВСЬКОГО РАЙОНУ ЛУГАНСЬКОЇ ОБЛАСТІ
11 сесія 7 скликання
РЕЗУЛЬТАТИ ПОІМЕННОГО ГОЛОСУВАННЯ
від 27.05.2020 р.

*Про нарахунок грошей на виконанням технічних
цього виконання для обліку у виставці у Єдиному
для сільських та обслугов. пенсії сумою 0,2500 тис*

№ з/п	П.І.Б. депутатів сільської ради	Голосування за основу				Голосування в цілому			
		«за»	«проти»	«утримались»	«утримались від голосування» (конфлікт інтересів)	«за»	«проти»	«утримались»	«утримались від голосування» (конфлікт інтересів)
1.	Буйкін В'ячеслав Сергійович	+				+			
2.	Грибова Олена Іванівна	+				+			
3.	Олійник Олександр Володимирович	+				+			
4.	Фесенко Вікторія Геннадіївна								
5.	Кошеленко Алла Антонівна	+				+			
6.	Радченко Олександр Вікторович	+				+			
7.	Герфанов Олександр Олексійович	+				+			
8.	Лусік Тетяна Павлівна	+				+			
9.	Мороз Наталія Юріївна	+				+			
10.	Перепелиця Алла Іванівна	+				+			
11.	Семеніста Оксана Олександрівна								
12.	Бондаренко Вікторія Вікторівна	+				+			

Присутніх на засіданні сесії 10

Взяли участь у голосуванні 10

Результати голосування:

за основу: «за» 10

«проти» 0

«утримались» 0

«утримались від голосування»
(конфлікт інтересів) 0

в цілому: «за» 10

«проти» 0

«утримались» 0

«утримались від голосування»
(конфлікт інтересів) 0

Секретар ради :

(А.Кошеленко)



КОЛОМИЙЧИСЬКА СІЛЬСЬКА РАДА
СВАТІВСЬКОГО РАЙОНУ
ЛУГАНСЬКОЇ ОБЛАСТІ
СЬОМОГО СКЛИКАННЯ
ОДИНАДЦЯТА СЕСІЯ
РІШЕННЯ

27 травня 2020 року

с. Коломийчиха

№ 11/6

Про надання дозволу на виготовлення проекту землеустрою щодо відведення земельної ділянки в натурі (на місцевості) із земель сільськогосподарського призначення (контуру №342 – 6,4 га) у власність гр. Фесенко Ігорю Анатолійовичу для ведення особистого селянського господарства (рілля), за рахунок земель комунальної власності орієнтовною площею 1,3000 га за адресою: Луганська область, Сватівський район, село Коломийчиха, вул. Польова, 22.

Розглянувши заяву гр. Фесенко Ігоря Анатолійовича про надання дозволу на виготовлення проекту землеустрою щодо відведення земельної ділянки в натурі (на місцевості) у власність для ведення особистого селянського господарства (рілля) за рахунок земель комунальної власності, орієнтовною площею 1,3000 га за адресою: Луганська область, Сватівський район, село Коломийчиха, вул. Польова, 22., та керуючись ст. 12, 81, 118, 121 Земельного Кодексу України, п. 34 ст. 26 Закону України «Про місцеве самоврядування в Україні», сільська рада

ВИРІШИЛА:

1. Надати гр. Фесенко Ігорю Анатолійовичу дозвіл на виготовлення проекту землеустрою щодо відведення земельної ділянки в натурі (на місцевості) із земель сільськогосподарського призначення (контур №342 – 6,4 га) у власність для ведення особистого селянського господарства (рілля), за рахунок земель комунальної власності, орієнтовною площею 1,3000 га, за адресою: Луганська область, Сватівський район, село Коломийчиха, вул. Польова, 22.
2. Громадянину Фесенко Ігорю Анатолійовичу звернутися до проектної організації, яка має відповідний дозвіл (ліцензію) на виконання цих видів робіт для виготовлення проекту землеустрою щодо відведення земельної ділянки в натурі (на місцевості), яка надається у власність для ведення особистого селянського господарства (рілля) за рахунок земель комунальної власності.
3. Розроблений проект землеустрою щодо відведення земельної ділянки в натурі (на місцевості) із земель сільськогосподарського призначення (контур №342 – 6,4 га), яка надається у власність гр. Фесенко Ігорю Анатолійовичу для ведення особистого селянського господарства (рілля), орієнтовною площею 1,3000 га, за адресою: Луганська область, Сватівський район, село Коломийчиха, вул. Польова, 22 надати на розгляд чергової сесії Коломийчеської сільської ради для подальшого затвердження, протягом року з дня прийняття даного рішення.
4. Контроль за виконанням даного рішення покласти на постійну комісію з питань земельних відносин, природокористування, планування території, будівництва, архітектури, благоустрою та охорони навколишнього середовища.

Сільський голова



Надія ЧУНИХІНА



КОЛОМІЙЧИСЬКА СІЛЬСЬКА РАДА
СВАТІВСЬКОГО РАЙОНУ ЛУГАНСЬКОЇ ОБЛАСТІ

11 сесія 7 скликання

РЕЗУЛЬТАТИ ПОІМЕННОГО ГОЛОСУВАННЯ

від 27.05.2020 р.

*Про надання дозволу на виконавчим креслому
депутатського муро ввдління для ділянки внашній
у власність гр. Фесенко Т.В. для будівлі ОС? площію: 30м²*

№ з/п	П.І.Б. депутатів сільської ради	Голосування за основу				Голосування в цілому			
		«за»	«проти»	«утримались»	«утримались від голосування» (конфлікт інтересів)	«за»	«проти»	«утримались»	«утримались від голосування» (конфлікт інтересів)
1.	Буйкін В'ячеслав Сергійович	+				+			
2.	Грибова Олена Іванівна	+				+			
3.	Олійник Олександр Володимирович	+				+			
4.	Фесенко Вікторія Геннадіївна	<i>всуттє</i>							
5.	Кошеленко Алла Антонівна	<i>+</i>				+			
6.	Радченко Олександр Вікторович	+				+			
7.	Герфанов Олександр Олексійович	+				+			
8.	Лусік Тетяна Павлівна	+				+			
9.	Мороз Наталія Юрївна	+				+			
10.	Перепелиця Алла Іванівна	+				+			
11.	Семеніста Оксана Олександрівна	<i>всуттє</i>							
12.	Бондаренко Вікторія Вікторівна	<i>+</i>				+			

Присутніх на засіданні сесії 10

Взяли участь у голосуванні 10

Результати голосування:

за основу: «за» 10

«проти» 0

«утримались» 0

«утримались від голосування»
(конфлікт інтересів) 0

в цілому: «за» 10

«проти» 0

«утримались» 0

«утримались від голосування»
(конфлікт інтересів) 0

Секретар ради : *Алла Кошеленко*

(А.Кошеленко)



КОЛОМИЙЧИСЬКА СІЛЬСЬКА РАДА
СВАТІВСЬКОГО РАЙОНУ
ЛУГАНСЬКОЇ ОБЛАСТІ
СЬОМОГО СКЛИКАННЯ
ОДИНАДЦЯТА СЕСІЯ
РІШЕННЯ

27 травня 2020 року

с. Коломийчиха

№ 11/7

Про затвердження «Проект землеустрою щодо відведення земельної ділянки площею 2,0000 га у власність для ведення особистого селянського господарства громадянину Олійник Станіславу Сергійовичу, розташованої в межах населеного пункту за адресою: вул. Набережна, б/н, с. Джерельне Кололомийчеської сільської ради Сватівського району Луганської області».

Розглянувши заяву громадянина Олійник Станіслава Сергійовича про затвердження «Проект землеустрою щодо відведення земельної ділянки площею 2,0000 га у власність для ведення особистого селянського господарства громадянину Олійник Станіславу Сергійовичу, розташованої в межах населеного пункту за адресою: вул. Набережна, б/н, с. Джерельне Кололомийчеської сільської ради Сватівського району Луганської області», керуючись статтями 12, 33, 79-1, 81, 116, 121, 125, 126, 186-1 Земельного Кодексу України, ст. 50 Закону України «Про землеустрій», п. 34 ст. 26 Закону України «Про місцеве самоврядування в Україні», Коломийчеська сільська рада

ВИРІШИЛА:

1. Затвердити «Проект землеустрою щодо відведення земельної ділянки площею 2,0000 га у власність для ведення особистого селянського господарства громадянину Олійнику Станіславу Сергійовичу, розташованої в межах населеного пункту за адресою: вул. Набережна, б/н, с. Джерельне Кололомийчеської сільської ради Сватівського району Луганської області», кадастровий номер земельної ділянки - 4424082000:06:001:0093, картка платника податків гр.Олійник Станіслава Сергійовича - №3364814359.

2. Передати у власність громадянину України Олійник Станіславу Сергійовичу (картка платника податків №3364814359) земельну ділянку площею 2,0000 га для ведення особистого селянського господарства (кадастровий номером земельної ділянки 4424082000:06:001:0093) із земель сільськогосподарського призначення комунальної власності, розташованої в межах населеного пункту Коломийчеської сільської ради за адресою: Луганська область Сватівський район с. Джерельне вул. Набережна, б/н.

3. Громадянину України Олійнику Станіславу Сергійовичу, звернутися до органу реєстрації для проведення державної реєстрації права власності на вище згадану земельну ділянку.

4. Громадянину Олійнику Станіславу Сергійовичу, виконувати обов'язки власника земельної ділянки відповідно до вимог ст. 91 Земельного кодексу України.

5. Контроль за виконанням даного рішення покласти на постійну комісію з питань земельних відносин, природокористування, планування території, будівництва, архітектури, благоустрою та охорони навколишнього середовища.

Сільський голова



Надія ЧУНИХІНА



КОЛОМІЙЧИСЬКА СІЛЬСЬКА РАДА
СВАТІВСЬКОГО РАЙОНУ ЛУГАНСЬКОЇ ОБЛАСТІ

11 сесія 7 скликання

РЕЗУЛЬТАТИ ПОІМЕННОГО ГОЛОСУВАННЯ

від 27.05.2020 р.

*Про затвердження Проекту укладення угоди
на придбання земельної ділянки 200 кв. м власністю
для будівництва БСР у с. Олішнені С.Р.*

№ з/п	П.І.Б. депутатів сільської ради	Голосування за основу				Голосування в цілому			
		«за»	«проти»	«утримались»	«утримались від голосування» (конфлікт інтересів)	«за»	«проти»	«утримались»	«утримались від голосування» (конфлікт інтересів)
1.	Буйкін В'ячеслав Сергійович	+				+			
2.	Грибова Олена Іванівна	+				+			
3.	Олійник Олександр Володимирович	+				+			
4.	Фесенко Вікторія Геннадіївна	<i>вдепутатів</i>							
5.	Кошеленко Алла Антонівна	+				+			
6.	Радченко Олександр Вікторович	+				+			
7.	Герфанов Олександр Олексійович	+				+			
8.	Лусік Тетяна Павлівна	+				+			
9.	Мороз Наталія Юріївна	+				+			
10.	Перепелиця Алла Іванівна	+				+			
11.	Семеніста Оксана Олександрівна	<i>вдепутатів</i>							
12.	Бондаренко Вікторія Вікторівна	+				+			

Присутніх на засіданні сесії 10

Взяли участь у голосуванні 10

Результати голосування:

за основу: «за» 10

«проти» 0

«утримались» 0

«утримались від голосування»

(конфлікт інтересів) 0

в цілому: «за» 10

«проти» 0

«утримались» 0

«утримались від голосування»

(конфлікт інтересів) 0

Секретар ради : *Алла Кошеленко*

(А.Кошеленко)



КОЛОМИЙЧИСЬКА СІЛЬСЬКА РАДА
СВАТІВСЬКОГО РАЙОНУ
ЛУГАНСЬКОЇ ОБЛАСТІ
СЬОМОГО СКЛИКАННЯ
ОДИНАДЦЯТА СЕСІЯ

РІШЕННЯ

27 травня 2020 року

с. Коломийчиха

№ 11/8

Про надання дозволу гр. Кравцову Івану Миколайовичу на розробку проекту землеустрою щодо відведення земельної ділянки в оренду для сінокосіння та випасання худоби (пасовища, контур №546 - 3,0 га), із земель сільськогосподарського призначення орієнтовною площею 1,4000 га терміном на 7 років за рахунок земель комунальної власності за адресою: Луганська область, Сватівський район, село Коломийчиха, вул. Ключова, б/н.

Розглянувши заяву гр. Кравцова Івана Миколайовича про надання дозволу на розробку проекту землеустрою щодо відведення земельної ділянки в оренду для сінокосіння та випасання худоби (пасовища), орієнтовною площею 1,4000 га терміном на 7 років за рахунок земель комунальної власності за адресою: Луганська область, Сватівський район, село Коломийчиха, вул. Ключова, б/н, та керуючись ст.12, 34, 93, 123, 124, 126, 134 Земельного Кодексу України, п. 34 ст. 26 Закону України «Про місцеве самоврядування в Україні», сільська рада

ВИРІШИЛА:

1. Надати гр. Кравцову І. М. дозвіл на розробку проекту землеустрою щодо відведення земельної ділянки в оренду для сінокосіння та випасання худоби (пасовища, контур №546 - 3,0 га), із земель сільськогосподарського призначення орієнтовною площею 1,4000 га терміном на 7 років за рахунок земель комунальної власності за адресою: Луганська область, Сватівський район, село Коломийчиха, вул. Ключова, б/н.
2. Звернутися гр. Кравцову І. М. до проектної організації, яка має відповідну ліцензію на виконання землепорядних робіт для виготовлення проекту землеустрою щодо відведення земельної ділянки в оренду для сінокосіння та випасання худоби (пасовища).
3. Надати розроблений проекту землеустрою щодо відведення земельної ділянки в оренду для сінокосіння та випасання худоби (пасовища, контур №546 - 3,0 га), із земель сільськогосподарського призначення орієнтовною площею 1,4000 га терміном на 7 років за рахунок земель комунальної власності за адресою: Луганська область, Сватівський район, село Коломийчиха, вул. Ключова, б/н.
для подальшого затвердження на черговій сесії Коломийчиської сільської ради протягом року з дня прийняття даного рішення.
4. Контроль за виконанням даного рішення покласти на постійну комісію з питань земельних відносин, природокористування, планування території, будівництва, архітектури, благоустрою та охорони навколишнього середовища.

Сільський голова



Надія ЧУНИХІНА



**КОЛОМІЙЧИСЬКА СІЛЬСЬКА РАДА
СВАТІВСЬКОГО РАЙОНУ ЛУГАНСЬКОЇ ОБЛАСТІ**
11 сесія 7 скликання
РЕЗУЛЬТАТИ ПОІМЕННОГО ГОЛОСУВАННЯ
від 27.05.2020 р.

Про нарахунок доходу м. Тривубуць у м. на території проєкту щодо виведення з м. ділячки в оренду для експлуатації та використання земельної площі 4,4 га

№ з/п	П.І.Б. депутатів сільської ради	Голосування за основу				Голосування в цілому			
		«за»	«проти»	«утримались»	«утримались від голосування» (конфлікт інтересів)	«за»	«проти»	«утримались»	«утримались від голосування» (конфлікт інтересів)
1.	Буйкін В'ячеслав Сергійович	+				+			
2.	Грибова Олена Іванівна	+				+			
3.	Олійник Олександр Володимирович	+				+			
4.	Фесенко Вікторія Геннадіївна	<i>всутрим</i>							
5.	Кошеленко Алла Антонівна	<i>40</i>				+			
6.	Радченко Олександр Вікторович	+				+			
7.	Герфанов Олександр Олексійович	+				+			
8.	Лусік Тетяна Павлівна	+				+			
9.	Мороз Наталія Юрївна	+				+			
10.	Перепелиця Алла Іванівна	+				+			
11.	Семеніста Оксана Олександрівна	<i>всутрим</i>							
12.	Бондаренко Вікторія Вікторівна	<i>40</i>				+			

Присутніх на засіданні сесії 10

Взяли участь у голосуванні 10

Результати голосування:

за основу: «за» 10
«проти» 0
«утримались» 0
«утримались від голосування»
(конфлікт інтересів) 0

в цілому: «за» 10
«проти» 0
«утримались» 0
«утримались від голосування»
(конфлікт інтересів) 0

Секретар ради : *А. Кошеленко*

(А.Кошеленко)



КОЛОМИЙЧИСЬКА СІЛЬСЬКА РАДА
СВАТІВСЬКОГО РАЙОНУ
ЛУГАНСЬКОЇ ОБЛАСТІ
СЬОМОГО СКЛИКАННЯ
ОДИНАДЦЯТА СЕСІЯ

РІШЕННЯ

27 травня 2020 року

с. Коломийчиха

№ 11/9

Про затвердження «Проект землеустрою щодо відведення земельної ділянки площею 6,0000 га в оренду для сінокосіння і випасання худоби гр. Самойленку Євгену Юрійовичу, розташованої в межах населеного пункту по вул. Степова без н/б с. Коломийчиха Коломийчиської сільської ради Сватівського району Луганської області»

Розглянувши заяву громадянина Самойленко Євгена Юрійовича про затвердження «Проект землеустрою щодо відведення земельної ділянки площею 6,0000 га в оренду для сінокосіння і випасання худоби гр. Самойленку Євгену Юрійовичу, розташованої в межах населеного пункту по вул. Степова без н/б с. Коломийчиха Коломийчиської сільської ради Сватівського району Луганської області» та керуючись ст.12,34,93,124,186¹ Земельного Кодексу України, ст. 50 Закону України «Про землеустрій», п. 34 ст. 26 Закону України «Про місцеве самоврядування в Україні», Коломийчиська сільська рада

ВИРІШИЛА:

1. Затвердити «Проект землеустрою щодо відведення земельної ділянки площею 6,0000 га в оренду для сінокосіння і випасання худоби гр. Самойленку Євгену Юрійовичу, розташованої в межах населеного пункту по вул. Степова без н/б с. Коломийчиха Коломийчиської сільської ради Сватівського району Луганської області», кадастровий номером земельної ділянки 4424082000:04:003:0136.
2. Передати громадянину України Самойленку Євгену Юрійовичу (картка платника податків №2561414970) земельну ділянку площею 6,0000 га в оренду для сінокосіння і випасання худоби терміном на 7 років, кадастровим номером земельної ділянки 4424082000:04:003:0136 за рахунок земель комунальної власності по вул. Степова без н/б село Коломийчиха Коломийчиської сільської ради Сватівського району Луганської області.
3. Доручити сільському голові Чунихіній Н.В. укласти від імені сільської ради договір оренди земельної ділянки згідно даного рішення .
4. Приступити до використання земельної ділянки після здійснення державної реєстрації права оренди у Державному реєстрі речових прав.
5. Земельну ділянку використовувати за цільовим призначенням, з дотриманням вимог статті 96, 103 Земельного кодексу України та інших нормативно – правових актів.
6. Контроль за виконанням даного рішення покласти на постійну комісію з питань земельних відносин, природокористування, планування території, будівництва, архітектури, благоустрою та охорони навколишнього середовища.

Сільський голова



Надія ЧУНИХІНА



**КОЛОМИЙЧИСЬКА СІЛЬСЬКА РАДА
СВАТІВСЬКОГО РАЙОНУ ЛУГАНСЬКОЇ ОБЛАСТІ**
11 сесія 7 скликання
РЕЗУЛЬТАТИ ПОІМЕННОГО ГОЛОСУВАННЯ
від 27.05.2020 р.

Про затвердження проекту землекористувацької угоди на виведення з об'єкту землі площею 6,0000 га в с/г. угоді на 7 років у с. Салівієнці на 10 днів агровідпочинку;

№ з/п	П.І.Б. депутатів сільської ради	Голосування за основу				Голосування в цілому			
		«за»	«проти»	«утримались»	«утримались від голосування» (конфлікт інтересів)	«за»	«проти»	«утримались»	«утримались від голосування» (конфлікт інтересів)
1.	Буйкін В'ячеслав Сергійович	+				+			
2.	Грибова Олена Іванівна	+				+			
3.	Олійник Олександр Володимирович	+				+			
4.	Фесенко Вікторія Геннадіївна	<i>всуттєво</i>							
5.	Кошеленко Алла Антонівна	<i>40</i>				+			
6.	Радченко Олександр Вікторович	+				+			
7.	Герфанов Олександр Олексійович	+				+			
8.	Лусік Тетяна Павлівна	+				+			
9.	Мороз Наталія Юріївна	+				+			
10.	Перепелиця Алла Іванівна	+				+			
11.	Семеніста Оксана Олександрівна	<i>всуттєво</i>							
12.	Бондаренко Вікторія Вікторівна	<i>40</i>				+			

Присутніх на засіданні сесії 10

Взяли участь у голосуванні 10

Результати голосування:

за основу: «за» 10
 «проти» 0
 «утримались» 0
 «утримались від голосування»
 (конфлікт інтересів) 0

в цілому: «за» 10
 «проти» 0
 «утримались» 0
 «утримались від голосування»
 (конфлікт інтересів) 0

Секретар ради : *Алла Кошеленко*

(А.Кошеленко)



КОЛОМИЙЧИСЬКА СІЛЬСЬКА РАДА
СВАТІВСЬКОГО РАЙОНУ
ЛУГАНСЬКОЇ ОБЛАСТІ
СЬОМОГО СКЛИКАННЯ
ОДИНАДЦЯТА СЕСІЯ

РІШЕННЯ

27 травня 2020 року

с. Коломийчиха

№ 11/10

Про надання дозволу гр. Надолі Сергію Миколайовичу на розробку проекту землеустрою щодо відведення земельної ділянки в оренду для городництва із земель сільськогосподарського призначення (контур №582 – 7,1 га), орієнтовною площею 6,4000 га, терміном на 7 років за рахунок земель комунальної власності за адресою: Луганська область, Сватівський район, село Коломийчиха, вул. Ключова, б/н

Розглянувши заяву гр. Надолі Сергія Миколайовича про надання дозволу на розробку проекту землеустрою щодо відведення земельної ділянки в оренду для городництва, орієнтовною площею 6,4000 га, терміном на 7 років за рахунок земель комунальної власності за адресою: Луганська область, Сватівський район, село Коломийчиха, вул. Ключова, б/н, та керуючись ст.12, 36, 93, 123,124,125,126,134 Земельного Кодексу України, п. 34 ст. 26 Закону України «Про місцеве самоврядування в Україні», сільська рада

ВИРІШИЛА:

1. Надати дозвіл гр. Надолі Сергію Миколайовичу на розробку проекту землеустрою щодо відведення земельної ділянки в оренду для городництва із земель сільськогосподарського призначення (контур №582 – 7,1 га), за рахунок земель комунальної власності, терміном на 7 років орієнтовною площею 6,4000 га за адресою: Луганська область, Сватівський район, село Коломийчиха, вул. Ключова, б/н.
2. Звернутися гр. Надолі С.М. до проектної організації, яка має відповідну ліцензію на виконання землевпорядних робіт для виготовлення проекту землеустрою щодо відведення земельної ділянки в оренду для городництва.
3. Гр. Надолі С.М. надати розроблений проект землеустрою щодо відведення земельної ділянки в оренду для городництва із земель сільськогосподарського призначення (контур №582 – 7,1 га) для подальшого затвердження на черговій сесії Коломийчиської сільської ради протягом року з дня прийняття даного рішення.
4. Контроль за виконанням даного рішення покласти на постійну комісію з питань земельних відносин, природокористування, планування території, будівництва, архітектури, благоустрою та охорони навколишнього середовища.

Сільський голова



Надія ЧУНИХІНА



**КОЛОМІЙЧИСЬКА СІЛЬСЬКА РАДА
СВАТІВСЬКОГО РАЙОНУ ЛУГАНСЬКОЇ ОБЛАСТІ**
11 сесія 7 скликання
РЕЗУЛЬТАТИ ПОІМЕННОГО ГОЛОСУВАННЯ
від 27.05.2020 р.

*Ст/ю виконати доповідь про Євроку? Чи не розв'язати
проблему зменшення ціни на газ, виконати завдання
в порядку для територіальних громад в 4000 грн територіальних*

№ з/п	П.І.Б. депутатів сільської ради	Голосування за основу				Голосування в цілому			
		«за»	«проти»	«утримались»	«утримались від голосування» (конфлікт інтересів)	«за»	«проти»	«утримались»	«утримались від голосування» (конфлікт інтересів)
1.	Буйкін В'ячеслав Сергійович	+				+			
2.	Грибова Олена Іванівна	+				+			
3.	Олійник Олександр Володимирович	+				+			
4.	Фесенко Вікторія Геннадіївна	<i>вдепутатів</i>							
5.	Кошеленко Алла Антонівна	+				+			
6.	Радченко Олександр Вікторович	+				+			
7.	Герфанов Олександр Олексійович	+				+			
8.	Лусік Тетяна Павлівна	+				+			
9.	Мороз Наталія Юрійвна	+				+			
10.	Перепелиця Алла Іванівна	+				+			
11.	Семеніста Оксана Олександрівна	<i>вдепутатів</i>							
12.	Бондаренко Вікторія Вікторівна	+				+			

Присутніх на засіданні сесії 10

Взяли участь у голосуванні 10

Результати голосування:

за основу: «за» 10
 «проти» 0
 «утримались» 0
 «утримались від голосування»
 (конфлікт інтересів) 0

в цілому: «за» 10
 «проти» 0
 «утримались» 0
 «утримались від голосування»
 (конфлікт інтересів) 0

Секретар ради : *Алла Кошеленко*

(А.Кошеленко)



КОЛОМИЙЧИСЬКА СІЛЬСЬКА РАДА
СВАТІВСЬКОГО РАЙОНУ
ЛУГАНСЬКОЇ ОБЛАСТІ
СЬОМОГО СКЛИКАННЯ
ОДИНАДЦЯТА СЕСІЯ

РІШЕННЯ

27 травня 2020 року

с. Коломиїчиха

№ 11/11

Про надання дозволу гр. Шевченко Олексію Анатолійовичу на розробку проекту землеустрою щодо відведення земельної ділянки в оренду для городництва із земель сільськогосподарського призначення (контур №328 – 3,8 га), орієнтовною площею 2,2000 га, терміном на 7 років за рахунок земель комунальної власності за адресою: Луганська область, Сватівський район, село Джерельне, вул. Центральна, б/н

Розглянувши заяву гр. Шевченко Олексія Анатолійовича про надання дозволу на розробку проекту землеустрою щодо відведення земельної ділянки в оренду для городництва, орієнтовною площею 2,2000 га, терміном на 7 років за рахунок земель комунальної власності за адресою: Луганська область, Сватівський район, село Джерельне, вул. Центральна, б/н, та керуючись ст.12, 36, 93, 123,124,125,126,134 Земельного Кодексу України, п. 34 ст. 26 Закону України «Про місцеве самоврядування в Україні», сільська рада

ВИРІШИЛА:

1. Надати гр. Шевченко Олексію Анатолійовичу дозвіл на розробку проекту землеустрою щодо відведення земельної ділянки в оренду для городництва із земель сільськогосподарського призначення (контур №328 – 3,8 га), за рахунок земель комунальної власності в оренду терміном на 7 років, орієнтовною площею 2,2000 га за адресою: Сватівський район, село Джерельне, вул. Центральна, б/н.
2. Звернутися гр. Шевченко О.А. до проектної організації, яка має відповідну ліцензію на виконання землепорядних робіт для виготовлення проекту землеустрою щодо відведення земельної ділянки в оренду для городництва.
3. Гр. Шевченко О.А. надати розроблений проекту землеустрою щодо відведення земельної ділянки в оренду для городництва із земель сільськогосподарського призначення (контур №328 – 3,8 га), за рахунок земель комунальної власності в оренду терміном на 7 років, орієнтовною площею 2,2000 га за адресою: Луганська область, Сватівський район, село Джерельне, вул. Центральна, б/н для подальшого затвердження на черговій сесії Коломиїчеської сільської ради протягом року з дня прийняття даного рішення.
4. Контроль за виконанням даного рішення покласти на постійну комісію з питань земельних відносин, природокористування, планування території, будівництва, архітектури, благоустрою та охорони навколишнього середовища.

Сільський голова



Надія ЧУНИХІНА



КОЛОМИЙЧИСЬКА СІЛЬСЬКА РАДА
СВАТІВСЬКОГО РАЙОНУ ЛУГАНСЬКОЇ ОБЛАСТІ

11 сесія 7 скликання

РЕЗУЛЬТАТИ ПОІМЕННОГО ГОЛОСУВАННЯ

від 27.05.2020 р.

*Про нарахунок доходу зр. Шевченко О.М. на
закриття провади земельних мереж ввезення
для з'їзду в селу для територіальних громад 2000*

№ з/п	П.І.Б. депутатів сільської ради	Голосування за основу				Голосування в цілому			
		«за»	«проти»	«утримались»	«утримались від голосування» (конфлікт інтересів)	«за»	«проти»	«утримались»	«утримались від голосування» (конфлікт інтересів)
1.	Буйкін В'ячеслав Сергійович	+				+			
2.	Грибова Олена Іванівна	+				+			
3.	Олійник Олександр Володимирович	+				+			
4.	Фесенко Вікторія Геннадіївна								
5.	Кошеленко Алла Антонівна					+			
6.	Радченко Олександр Вікторович	+				+			
7.	Герфанов Олександр Олексійович	+				+			
8.	Лусік Тетяна Павлівна	+				+			
9.	Мороз Наталія Юріївна	+				+			
10.	Перепелиця Алла Іванівна	+				+			
11.	Семениста Оксана Олександрівна								
12.	Бондаренко Вікторія Вікторівна					+			

Присутніх на засіданні сесії 10

Взяли участь у голосуванні 10

Результати голосування:

за основу: «за» 10
«проти» 0
«утримались» 0
«утримались від голосування»
(конфлікт інтересів) 0

в цілому: «за» 10
«проти» 0
«утримались» 0
«утримались від голосування»
(конфлікт інтересів) 0

Секретар ради : *Алла Кошеленко*

(А.Кошеленко)



КОЛОМИЙЧИСЬКА СІЛЬСЬКА РАДА
СВАТІВСЬКОГО РАЙОНУ
ЛУГАНСЬКОЇ ОБЛАСТІ
СЬОМОГО СКЛИКАННЯ
ОДИНАДЦЯТА СЕСІЯ
РІШЕННЯ

Від 27 травня 2020 року
с. Коломийчиха

№ 11/12

Про преміювання сільського голови
Коломийчеської сільської ради.

За сумлінне виконання посадових обов'язків і завдань, керуючись розділом 5 п.10 Колективного договору, Положенням про преміювання працівників місцевого самоврядування та Законом України «Про місцеве самоврядування в Україні», сільська рада

ВИРІШИЛА :

1. Преміювати сільського голову Коломийчеської сільської ради Чунихіну Надію Василівну у травні місяці 2020 року в розмірі 30% посадового окладу згідно штатного розпису в сумі 2850,00 грн. (Дві тисячі вісімсот п'ятдесят гривень 00 копійок).

2. Контроль за виконанням даного рішення покласти на постійну комісію з питань бюджету, фінансів, планування, соціально-економічного розвитку, інвестицій та міжнародного співробітництва.

Сільський голова



Надія ЧУНИХІНА



КОЛОМИЙЧИСЬКА СІЛЬСЬКА РАДА
СВАТІВСЬКОГО РАЙОНУ ЛУГАНСЬКОЇ ОБЛАСТІ

11 сесія 7 скликання

РЕЗУЛЬТАТИ ПОІМЕННОГО ГОЛОСУВАННЯ

від 27.05.2020 р.

Ст. 10 проголосували сільського голови

№ з/п	П.І.Б. депутатів сільської ради	Голосування за основу				Голосування в цілому			
		«за»	«проти»	«утримались»	«утримались від голосування» (конфлікт інтересів)	«за»	«проти»	«утримались»	«утримались від голосування» (конфлікт інтересів)
1.	Буйкін В'ячеслав Сергійович	+				+			
2.	Грибова Олена Іванівна	+				+			
3.	Олійник Олександр Володимирович	+				+			
4.	Фесенко Вікторія Геннадіївна	вдсутні							
5.	Кошеленко Алла Антонівна				+				+
6.	Радченко Олександр Вікторович	+				+			
7.	Герфанов Олександр Олексійович	+				+			
8.	Лусік Тетяна Павлівна	+				+			
9.	Мороз Наталія Юрійвна	+				+			
10.	Перепелиця Алла Іванівна				+				+
11.	Семеніста Оксана Олександрівна	вдсутні							
12.	Бондаренко Вікторія Вікторівна	+				+			

Присутніх на засіданні сесії 10

Взяли участь у голосуванні 10

Результати голосування:

за основу: «за» 10
«проти» 0
«утримались» 0
«утримались від голосування»
(конфлікт інтересів) 0

в цілому: «за» 10
«проти» 0
«утримались» 0
«утримались від голосування»
(конфлікт інтересів) 0

Секретар ради :

(А.Кошеленко)